

«СОГЛАСОВАНО»

Начальник ОГИБДД
Межмуниципального отдела
МВД России «Асбестовский»
майор полиции


Абрамов И.А.

« 08 » 07 2020г.

УТВЕРЖДАЮ

Директор МАОУ «СОШ № 21»

Кожевникова Л.А.

«  » 2020г.

«СОГЛАСОВАНО»

Начальник Управления образованием
Асбестовского городского округа


Валеева С.А.

« 10 » 07 2020г.

ПАСПОРТ

дорожной безопасности образовательного учреждения

МАОУ «СОШ № 21»

Асбестовского городского округа

(наименование образовательного учреждения)

2020г.

Общие сведения

Муниципальное автономное общеобразовательное учреждение «Средняя общеобразовательная школа № 21»
Асбестовского городского округа

Юридический адрес: 624260 Свердловская область, г.Асбест, ул.Войкова,71.

Фактический адрес: 624260 Свердловская область, г.Асбест, ул.Войкова,71.

Руководители образовательного учреждения:

Директор (руководитель) Кожевникова Лариса Александровна 7-05-94
(фамилия, имя, отчество) (телефон)

Заместитель директора
по учебной работе Костарева Екатерина Николаевна 7-01-16
(фамилия, имя, отчество) (телефон)

Заместитель директор
по воспитательной работе Малютина Людмила Федоровна 7-01-16
(фамилия, имя, отчество) (телефон)

Ответственные работники
муниципального органа
образования Ведущий специалист по вопросам безопасности
образовательного процесса
Управления образованием АГО
(должность)
Романова Ирина Сергеевна 2-49-21
(фамилия, имя, отчество) (телефон)

Ответственные от
Госавтоинспекции Инспектор по исполнению административного
законодательства ОВ ДПС ОГИБДД МО МВД России
«Асбестовский» капитан полиции
(должность)
Саламанов Александр Николаевич 6-17-48
(фамилия, имя, отчество) (телефон)

Ответственные работники
за мероприятия по профилактике
детского травматизма Учитель
(должность)
Акохова Жанна Васильевна
(фамилия, имя, отчество)
89530401068
(телефон)

Руководитель или ответственный
работник дорожно-эксплуатационной
организации, осуществляющей
содержание улично-дорожной
сети (УДС)*

Со стороны пр.Ленина: Директор
ООО ПК «Стилобит»
Распопова Елена Анатольевна , телефон (34365)42-139
(фамилия, имя, отчество)

Со стороны ул.Войкова: Директор МКП «Вторресурсы»
Брусницын Андрей Владимирович, телефон 8 (34365) 4-21-49
(фамилия, имя, отчество)

Руководитель или ответственный
работник дорожно-эксплуатационной
организации, осуществляющей
содержание технических средств
организации дорожного
движения (ТСОДД)*

Директор МКП «Знак» АГО,
Прохоров Николай Иванович, 6-17-49
(фамилия, имя, отчество) (телефон)

Количество учащихся: 654

Наличие уголка по БДД: имеется (рекреация, 2 этаж)
(если имеется, указать место расположения)

Наличие класса по БДД : имеется, кабинет № 20, 2 этаж.
(если имеется, указать место расположения)

Наличие автогородка (площадки) по БДД: нет

Наличие автобуса в образовательном учреждении : нет.

Владелец автобуса _____
(образовательное учреждение, муниципальное образование и др.)

Время занятий в образовательном учреждении:

1-ая смена: 08.05– 13.55 (период)

2-ая смена: нет.

внеклассные занятия: 13.45 - 16:00 (период)

Телефоны оперативных служб:
2-04-02 – дежурная часть полиции
112 – единый номер вызова экстренной помощи

* Дорожно-эксплуатационные организации, осуществляющие содержание УДС и ТСОДД, несут ответственность в соответствии с законодательством Российской Федерации (Федеральный закон «О безопасности дорожного движения» от 10 декабря 1995 г. № 196-ФЗ, Кодекс Российской Федерации об административных правонарушениях, Гражданский кодекс Российской Федерации).

Содержание

I. План-схемы образовательного учреждения.

1.1 Район расположения образовательного учреждения, пути движения транспортных средств и детей (обучающихся, воспитанников).

1.2 Организация дорожного движения в непосредственной близости от образовательного учреждения с размещением соответствующих технических средств организации дорожного движения, маршруты движения детей и расположение парковочных мест.

1.3 Схема организации дорожного движения в непосредственной близости от образовательного учреждения с размещением соответствующих технических средств организации дорожного движения, маршрутов движения детей и расположения остановок маршрутных транспортных средств.

1.4 Маршруты движения организованных групп детей от образовательного учреждения в библиотеку, кинотеатр, бассейн и другие учреждения досуга и отдыха.

1.5 Пути движения транспортных средств к местам разгрузки/погрузки и рекомендуемые безопасные пути передвижения детей по территории образовательного учреждения.

II. Информация об обеспечении безопасности перевозок детей специальным транспортным средством (автобусом).

2.1 Маршрут движения автобуса до образовательного учреждения.

2.2 Маршрут движения школьников МАОУ «СОШ № 21» от остановки «Улица Советская 20» до школы и обратно.

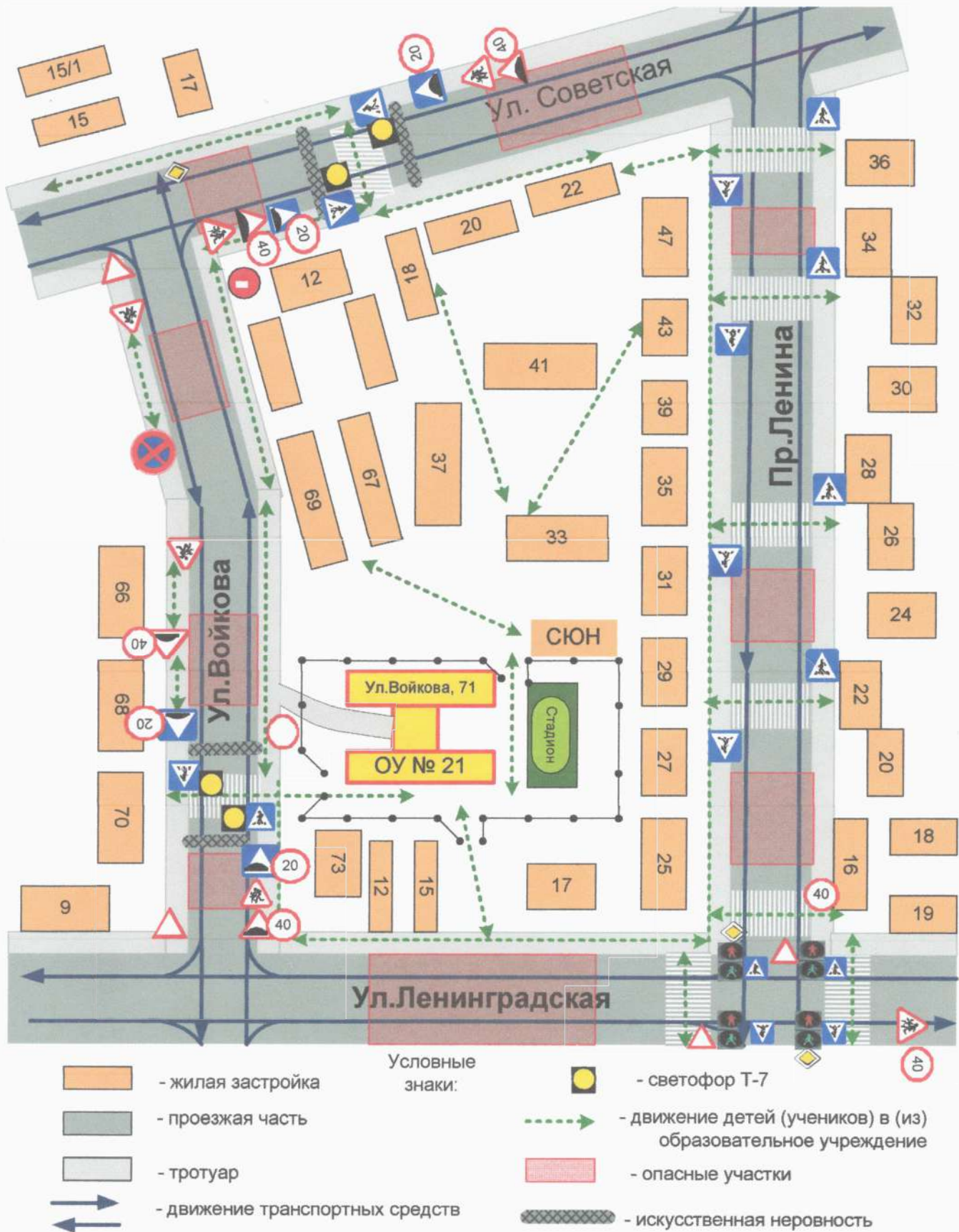
III. Приложения

3.1 План-схема пути движения транспортных средств и детей (обучающихся, воспитанников) при проведении дорожных ремонтно-строительных работ вблизи образовательного учреждения.

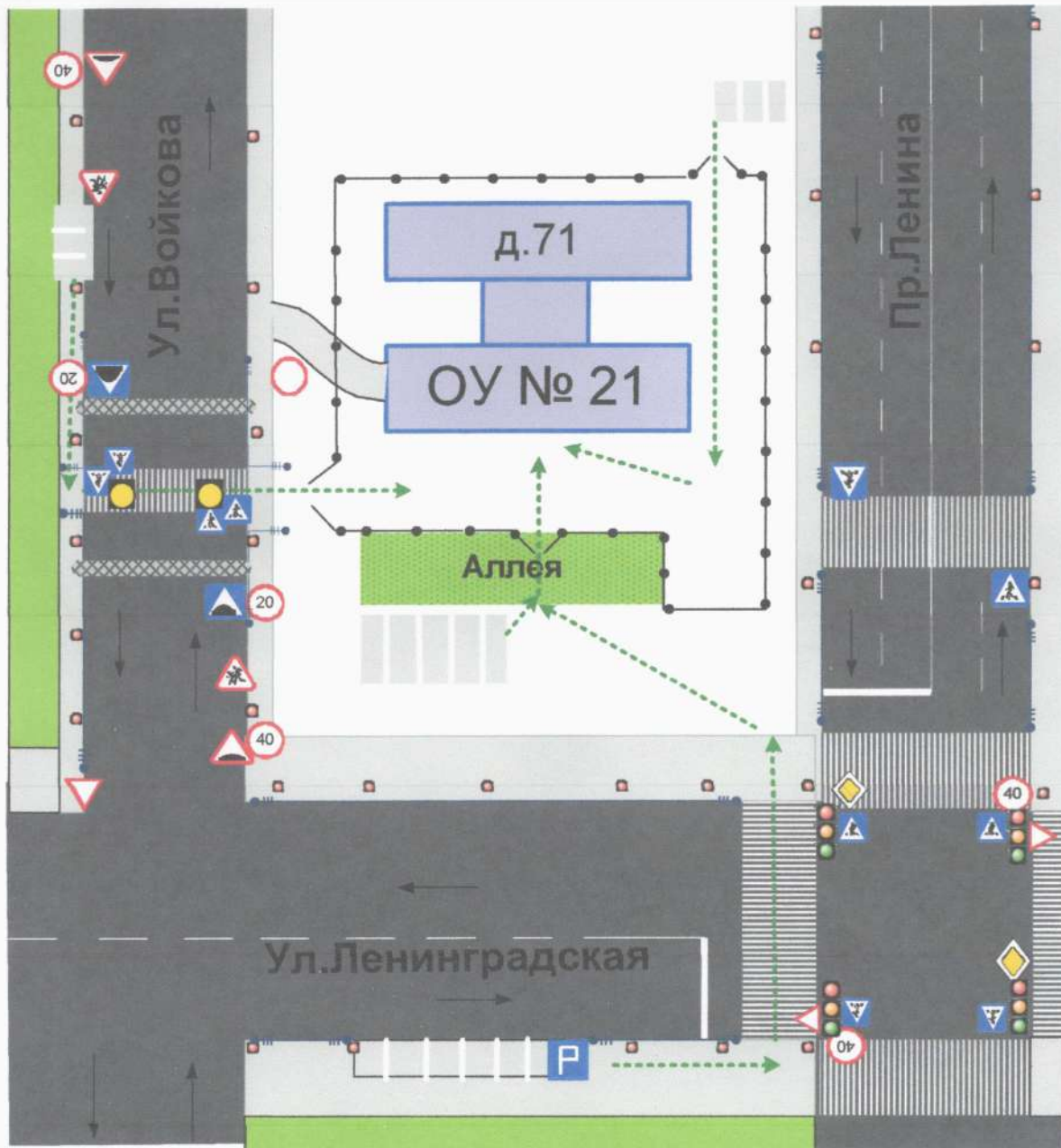
3.2 Фото опасных и безопасных мест для перехода проезжей части в микрорайоне школы.

І. План-схемы образовательного учреждения

1.1 Район расположения образовательного учреждения, пути движения транспортных средств и детей (обучающихся, воспитанников)



1.2 Схема организации дорожного движения в непосредственной близости от образовательного учреждения с размещением соответствующих технических средств организации дорожного движения, маршрутов движения детей и расположения парковочных мест

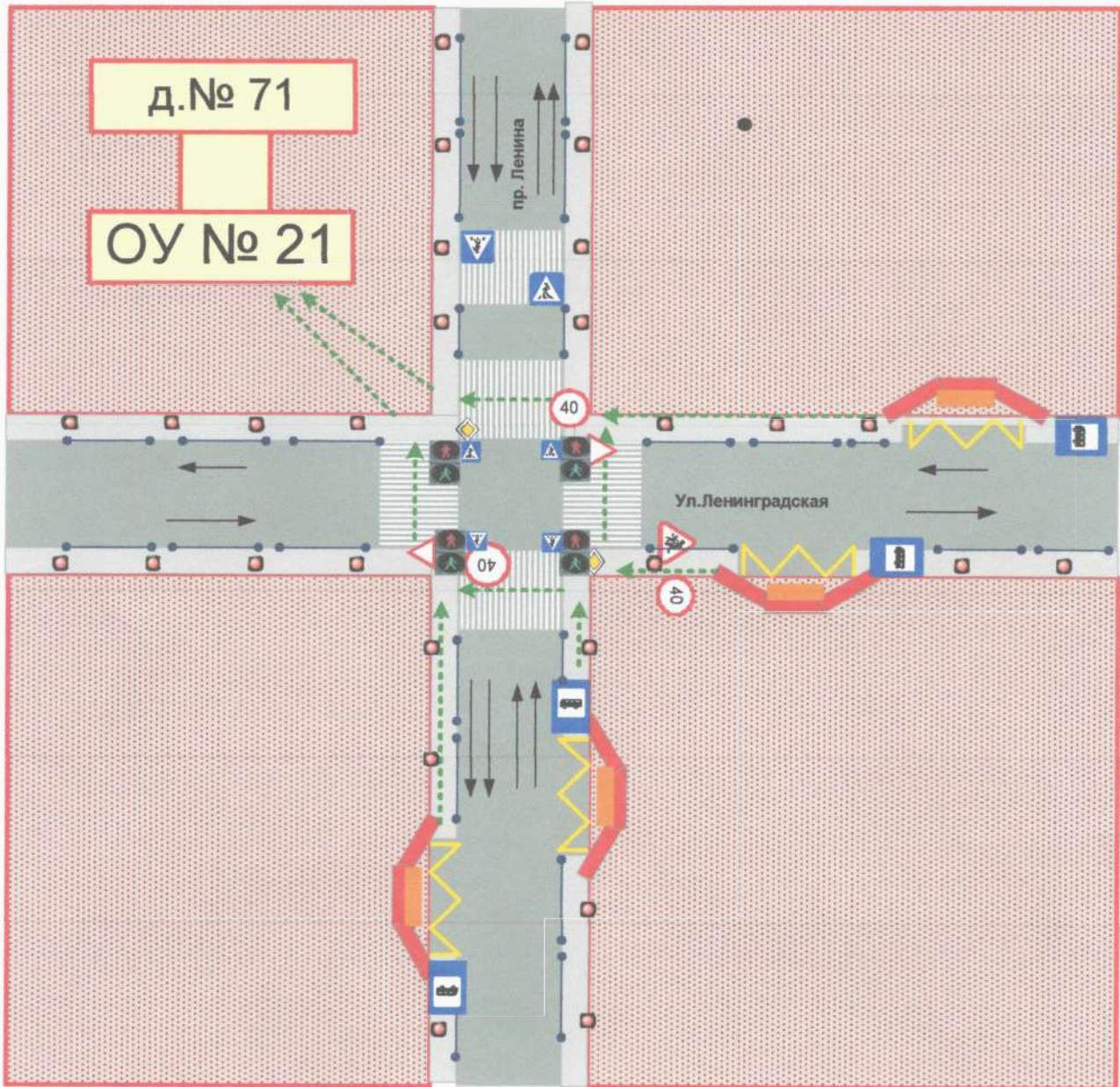


Условные знаки:








- ограждение образовательного учреждения
- проезжая часть
- тротуар
- стоянки частных транспортных средств
- светофор Т-7

- направление движения детей от остановок частных транспортных средств
- направление движения транспортного потока
- искусственная неровность
- пешеходное ограждение
- искусственное освещение

1.3 Схема организации дорожного движения в непосредственной близости от образовательного учреждения с размещением соответствующих технических средств организации дорожного движения, маршрутов движения детей и расположения остановок маршрутных транспортных средств



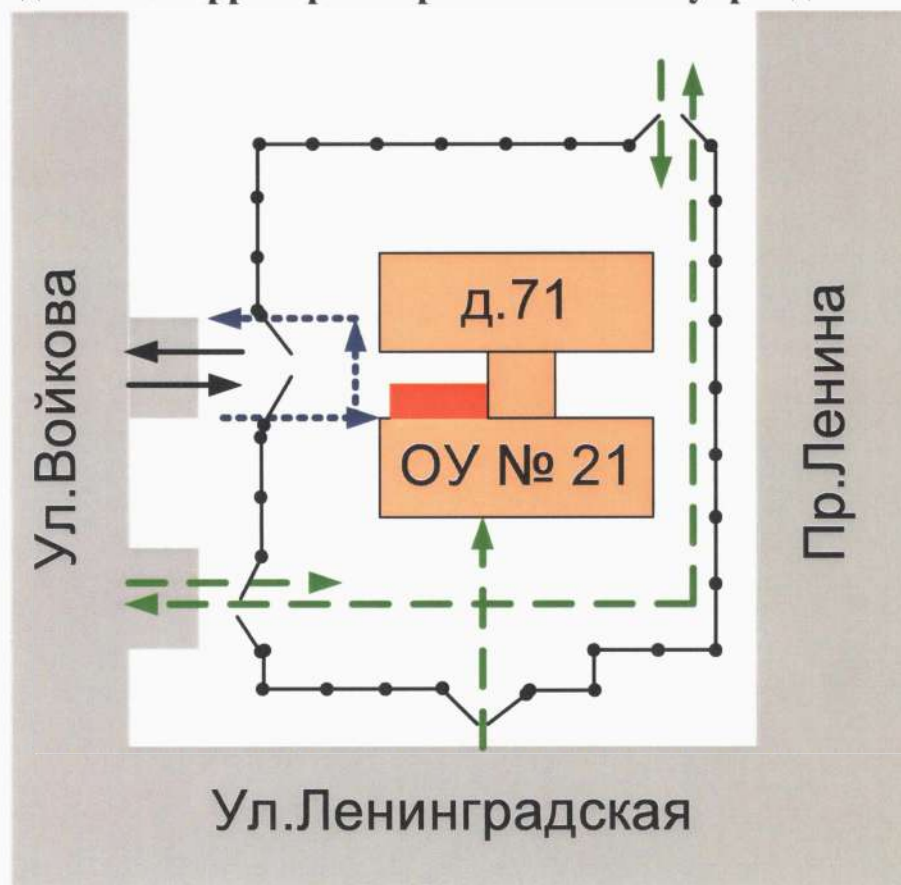
Условные знаки:





- | | | | |
|---|---|---|---|
|  | - проезжая часть |  | - направление движения детей от остановок маршрутных транспортных средств |
|  | - тротуар |  | - пешеходное ограждение |
|  | - направление движения транспортного потока |  | - искусственное освещение |
|  | - жилая зона | | |

1.4 Маршруты движения организованных групп детей от образовательного учреждения в библиотеку, кинотеатр, бассейн и другие учреждения досуга и отдыха



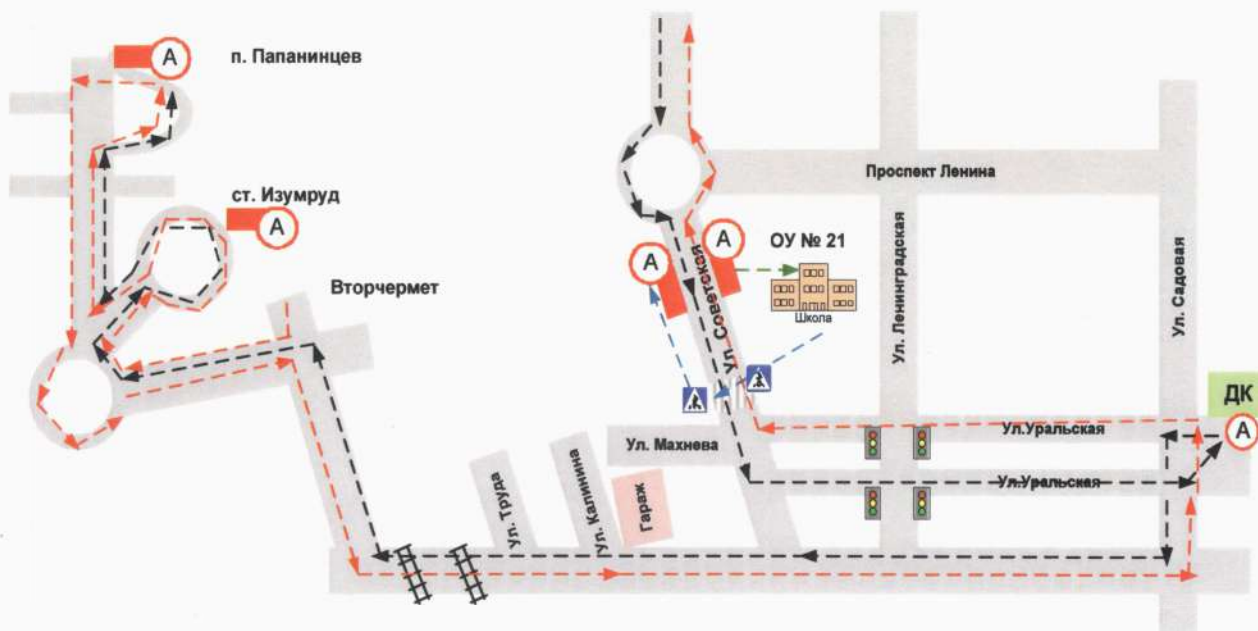
1.5 Пути движения транспортных средств к местам разгрузки/погрузки и рекомендуемые безопасные пути передвижения детей по территории образовательного учреждения









-  - въезд/выезд грузовых транспортных средств
-  - движение грузовых транспортных средств по территории образовательного учреждения
-  - движение детей и подростков на территории образовательного учреждения
-  - место разгрузки/погрузки

II. Информация об обеспечении безопасности перевозок детей специальным транспортным средством (автобусом).

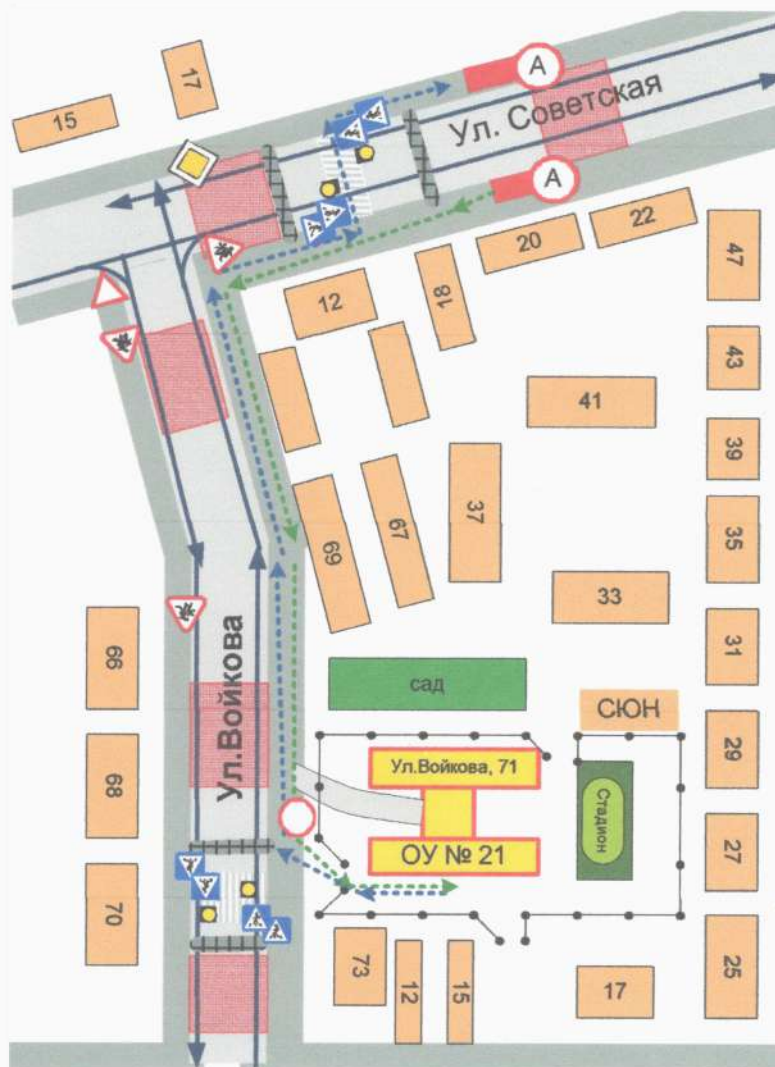
2.1 Маршрут движения автобуса АМБУ ЦОУ с п. Папанинцев- ст. Изумруд - г.Асбест



Условные обозначения:

- | | | | |
|---|----------------------------|---|----------------------------------|
|  | ж/д переезд |  | - безопасный путь детей из школы |
|  | - остановка автобуса |  | - безопасный путь детей в школу |
|  | - маршрут автобуса утром | | |
|  | - маршрут автобуса вечером | | |

2.2 Маршрут движения школьников МАОУ «СОШ № 21» от остановки «Улица Советская 20» до школы и обратно.

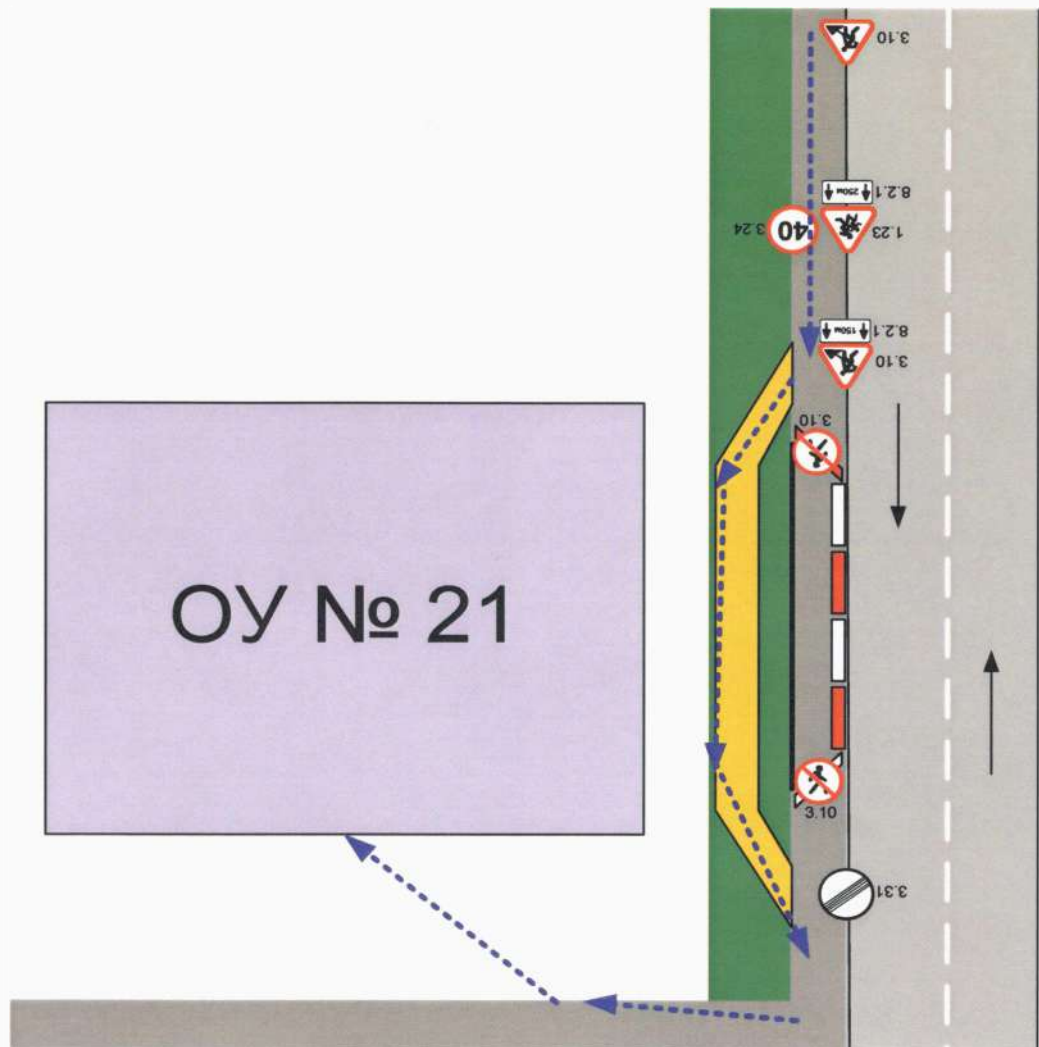


Условные знаки:




-  - жилая застройка
-  - проезжая часть
-  - тротуар
-  - движение транспортных средств
-  - остановка
-  - движение детей (учеников) в образовательное учреждение
-  - опасные участки
-  - движение детей (учеников) из образовательного учреждения
-  - светофор Т-7

III. Приложение

3.1 План-схема пути движения транспортных средств и детей (обучающихся, воспитанников) при проведении дорожных ремонтно-строительных работ вблизи образовательного учреждения



Условные обозначения:

-  - временная пешеходная дорожка
-  - направление движения транспортного потока
-  - рекомендуемое направление движения детей (учеников)

3.2 Места безопасного перехода проезжей части вблизи образовательного учреждения

Пешеходный переход на ул. Войкова



Пешеходный переход на проспекте Ленина



Опасные места перехода дороги обучающимися вблизи образовательного учреждения



***Улица Войкова
(вблизи пешеходного перехода)***

***Улица Ленинградская
(около перекрестка пр. Ленина –
Ленинградская)***



***Проспект Ленина
(вблизи пешеходного перехода)***

